

Региональное отделение по Ханты-Мансийскому автономному округу - Югре филиала публично-правовой компании "Роскадастр" по Уральскому
федеральному округу

полное наименование органа регистрации прав

Выписка из Единого государственного реестра недвижимости об объекте недвижимости

Сведения о характеристиках объекта недвижимости

На основании запроса от 11.02.2026, поступившего на рассмотрение 11.02.2026, сообщаем, что согласно записям Единого государственного реестра недвижимости:

Раздел 1 Лист 1

| | | | |
|--------------------------|--|--|--|
| Земельный участок | | | |
| вид объекта недвижимости | | | |

| | | | |
|--------------------|---------------------------|-------------------|--------------------------|
| Лист № 1 раздела 1 | Всего листов раздела 1: 7 | Всего разделов: 7 | Всего листов выписки: 19 |
|--------------------|---------------------------|-------------------|--------------------------|

| | |
|---------------------------------------|------------------|
| 11.02.2026г. № КУВИ-001/2026-17828118 | |
| Кадастровый номер: | 86:10:0101015:76 |
| Номер кадастрового квартала: | 86:10:0101015 |
| Дата присвоения кадастрового номера: | 30.03.2010 |

| | |
|--|--|
| Ранее присвоенный государственный учетный номер: | данные отсутствуют |
| Местоположение: | Местоположение установлено относительно ориентира, расположенного в границах участка. Почтовый адрес ориентира: Ханты-Мансийский автономный округ - Югра, г Сургут, п Звездный, ул Промышленная. |
| Площадь: | 2258 +/- 17 |
| Кадастровая стоимость, руб.: | 6872177.84 |
| Кадастровые номера расположенных в пределах земельного участка объектов недвижимости: | данные отсутствуют |
| Кадастровые номера объектов недвижимости, из которых образован объект недвижимости: | 86:10:0101015:25 |
| Кадастровые номера образованных объектов недвижимости: | данные отсутствуют |
| Категория земель: | Земли населенных пунктов |
| Виды разрешенного использования: | Хранение автотранспорта (код 2.7.1) |
| Сведения о кадастровом инженере: | дата завершения кадастровых работ: 01.03.2010 |
| Сведения о лесах, водных объектах и об иных природных объектах, расположенных в пределах земельного участка: | данные отсутствуют |

| | | |
|-------------------------------|--|-------------------|
| полное наименование должности |  ДОКУМЕНТ ПОДПИСАН ЭЛЕКТРОННОЙ ПОДПИСЬЮ Сертификат: 83997148184797998005552191040001978443 Владелец: ПУБЛИЧНО-ПРАВОВАЯ КОМПАНИЯ РОСКАДАСТР Действителен: с 24.12.2025 по 19.03.2027 | инициалы, фамилия |
| | | |
| | | |

| | | | |
|---|---------------------------|--|--------------------------|
| Земельный участок | | | |
| вид объекта недвижимости | | | |
| Лист № 2 раздела 1 | Всего листов раздела 1: 7 | Всего разделов: 7 | Всего листов выписки: 19 |
| 11.02.2026г. № КУВИ-001/2026-17828118 | | | |
| Кадастровый номер: | | 86:10:0101015:76 | |
| Сведения о том, что земельный участок полностью расположен в границах зоны с особыми условиями использования территории, территории объекта культурного наследия, публичного сервитута: | | Земельный участок полностью расположен в границах зоны с реестровым номером 86:10-6.421 от 25.11.2020, ограничение использования земельного участка в пределах зоны: Зона санитарной охраны источников водоснабжения и водопроводов питьевого назначения установлена в соответствии с СанПиН 2.1.4.1110-02, утвержденным Постановлением Главного государственного санитарного врача РФ от 14.03.2002 г. № 10 «О введении в действие санитарных правил и норм "Зоны санитарной охраны источников водоснабжения и водопроводов питьевого назначения. СанПиН 2.1.4.1110-02». В зоне санитарной охраны третьего пояса: Выявление, тампонирующее или восстановление всех старых, бездействующих, дефектных или неправильно эксплуатируемых скважин, представляющих опасность в части возможности загрязнения водоносных горизонтов. Бурение новых скважин и новое строительство, связанное с нарушением почвенного покрова, производится при обязательном согласовании с центром государственного санитарно - эпидемиологического надзора. Запрещение закачки отработанных вод в подземные горизонты, подземного складирования твердых отходов и разработки недр земли. Запрещение размещения складов горюче - смазочных материалов, ядохимикатов и минеральных удобрений, накопителей промстоков, шламохранилищ и других объектов, обуславливающих опасность химического загрязнения подземных вод. Размещение таких объектов допускается в пределах третьего пояса ЗСО только при использовании защищенных подземных вод, при условии выполнения специальных мероприятий по защите водоносного горизонта от загрязнения при наличии санитарно - эпидемиологического заключения центра государственного санитарно - эпидемиологического надзора, выданного с учетом заключения органов геологического контроля. Своевременное выполнение необходимых мероприятий по санитарной охране поверхностных вод, имеющих непосредственную гидрологическую связь с используемым водоносным горизонтом, в соответствии с гигиеническими требованиями к охране поверхностных вод. Недопущение отведения сточных вод в зоне водосбора источника водоснабжения, включая его притоки, не отвечающих гигиеническим требованиям к охране поверхностных вод. Все работы, в том числе добыча песка, гравия, донноуглубительные, в пределах акватории ЗСО допускаются по согласованию с центром государственного санитарно - эпидемиологического надзора лишь при обосновании гидрологическими расчетами отсутствия ухудшения качества воды в створе водозабора. Использование химических методов борьбы с эвтрофикацией водоемов допускается при условии применения препаратов, имеющих положительное санитарно - эпидемиологическое заключение государственной санитарно - эпидемиологической службы Российской Федерации. При наличии судоходства необходимо оборудование судов, дебаркадеров и брандвахт устройствами для сбора фановых и подсланевых вод и твердых отходов; оборудование на пристанях сливных станций и приемников для сбора | |

| | | |
|-------------------------------|--|-------------------|
| полное наименование должности |  <p>ДОКУМЕНТ ПОДПИСАН ЭЛЕКТРОННОЙ ПОДПИСЬЮ</p> <p>Сертификат: 83997148184797998005552191040001978443</p> <p>Владелец: ПУБЛИЧНО-ПРАВОВАЯ КОМПАНИЯ РОСКАДАСТР</p> <p>Действителен: с 24.12.2025 по 19.03.2027</p> | инициалы, фамилия |
| | | |
| | | |
| | | |

| | | | |
|---|---------------------------|---|--------------------------|
| Земельный участок | | | |
| вид объекта недвижимости | | | |
| Лист № 3 раздела 1 | Всего листов раздела 1: 7 | Всего разделов: 7 | Всего листов выписки: 19 |
| 11.02.2026г. № КУВИ-001/2026-17828118 | | | |
| Кадастровый номер: | | 86:10:0101015:76 | |
| Сведения о том, что земельный участок полностью расположен в границах зоны с особыми условиями использования территории, территории объекта культурного наследия, публичного сервитута: | | <p>твердых отходов. Срок установления зоны: бессрочно., вид/наименование: ЗСО 3-го пояса водозабора "8-го и 8-А промузла" СГМУП «ГВК», тип: Зона санитарной охраны источников водоснабжения и водопроводов питьевого назначения, номер: б/н, дата решения: 25.10.2012, номер решения: 473-п, наименование ОГВ/ОМСУ: Департамент природных ресурсов и несырьевого сектора экономики Ханты-Мансийского автономного округа-Югры Земельный участок полностью расположен в границах зоны с реестровым номером 86:10-6.431 от 07.12.2020, ограничение использования земельного участка в пределах зоны: В зонах санитарной охраны третьего пояса проводятся мероприятия: 1)выявление, тампонирующее или восстановление всех старых, бездействующих, дефектных или неправильно эксплуатируемых скважин, представляющих опасность в части возможности загрязнения водоносных горизонтов; 2)бурение новых скважин и новое строительство, связанное с нарушением почвенного покрова, производится при обязательном согласовании с центром государственного санитарно - эпидемиологического надзора; 3)запрещение закачки отработанных вод в подземные горизонты, подземного складирования твердых отходов и разработки недр земли; 4)запрещение размещения складов горюче - смазочных материалов, ядохимикатов и минеральных удобрений, накопителей промстоков, шламохранилищ и других объектов, обуславливающих опасность химического загрязнения подземных вод; размещение таких объектов допускается в пределах третьего пояса ЗСО только при использовании защищенных подземных вод, при условии выполнения специальных мероприятий по защите водоносного горизонта от загрязнения при наличии санитарно - эпидемиологического заключения центра государственного санитарно - эпидемиологического надзора, выданного с учетом заключения органов геологического контроля; 5)своевременное выполнение необходимых мероприятий по санитарной охране поверхностных вод, имеющих непосредственную гидрологическую связь с используемым водоносным горизонтом, в соответствии с гигиеническими требованиями к охране поверхностных вод, согласно Постановления Министерства Здравоохранения Российской Федерации от 14.03.2002 г. №10 " О введении в действие санитарных правил и норм "Зоны санитарной охраны источников водоснабжения и водопроводов питьевого назначения", вид/наименование: ЗСО 3-го пояса водозаборных скважин "9-го промузла" СГМУП «ГВК», тип: Зона санитарной охраны источников водоснабжения и водопроводов питьевого назначения, номер: б/н, дата решения: 09.03.2010, номер решения: № 4, наименование ОГВ/ОМСУ: Департамент по нефти, газу и минеральным ресурсам Ханты-Мансийского автономного округа-Югры Земельный участок полностью расположен в границах зоны с реестровым номером 86:10-6.380 от 16.07.2020, ограничение использования земельного участка в пределах зоны: При установлении приаэродромной территории устанавливаются ограничения использования земельных участков и (или) расположенных на них объектов</p> | |

| | | |
|-------------------------------|--|-------------------|
| полное наименование должности |  <p>ДОКУМЕНТ ПОДПИСАН ЭЛЕКТРОННОЙ ПОДПИСЬЮ</p> <p>Сертификат: 83997148184797998005552191040001978443</p> <p>Владелец: ПУБЛИЧНО-ПРАВОВАЯ КОМПАНИЯ РОСКАДАСТР</p> <p>Действителен: с 24.12.2025 по 19.03.2027</p> | инициалы, фамилия |
| | | |
| | | |
| | | |

| | | | |
|---|---------------------------|---|--------------------------|
| Земельный участок | | | |
| вид объекта недвижимости | | | |
| Лист № 4 раздела 1 | Всего листов раздела 1: 7 | Всего разделов: 7 | Всего листов выписки: 19 |
| 11.02.2026г. № КУВИ-001/2026-17828118 | | | |
| Кадастровый номер: | | 86:10:0101015:76 | |
| Сведения о том, что земельный участок полностью расположен в границах зоны с особыми условиями использования территории, территории объекта культурного наследия, публичного сервитута: | | <p>недвижимости и осуществления экономической и иной деятельности в соответствии с Решением об установлении приаэродромной территории аэродрома Сургут, принятым Приказом РОСАВИАЦИИ № 151-П от 11.02.2020 г. Срок установления ограничений бессрочный. В соответствии с п. 2 Правил выделения на ПТ подзон, утвержденных постановлением Правительства РФ от 02.12.2017 №1460. 1) Высота объектов не должна превышать максимальную абсолютную отметку верха Н=210.66 м в Балтийской системе высот 1977 г.; 2) Ограничения распространяются на новые и реконструируемые объекты/сооружения., вид/наименование: Третья подзона приаэродромной территории аэродрома Сургут часть 1 (сектор 1), тип: Охранная зона транспорта, дата решения: 11.02.2020, номер решения: № 151-П, наименование ОГВ/ОМСУ: Министерство транспорта Российской Федерации Федеральное агентство воздушного транспорта (Росавиация) Земельный участок полностью расположен в границах зоны с реестровым номером 86:10-6.366 от 15.07.2020, ограничение использования земельного участка в пределах зоны: Ограничения использования объектов недвижимости и осуществления деятельности: 1) Запрещается размещать опасные производственные объекты, определенные ФЗ «О промышленной безопасности опасных производственных объектов», функционирование которых может повлиять на безопасность полетов воздушных судов; 2) Высота объекта и радиусы зон поражения при возникновении аварии на опасном производственном объекте не должны превышать абсолютную максимальную отметку верха 210.66 м в Балтийской системе высот 1977 года и допустимые абсолютные максимальные отметки верха, установленные в границах подзоны №3; 3) Ограничения распространяются на строящиеся (проектируемые) и реконструируемые опасные производственные объекты., вид/наименование: Пятая подзона приаэродромной территории аэродрома Сургут, тип: Охранная зона транспорта, дата решения: 11.02.2020, номер решения: № 151-П, наименование ОГВ/ОМСУ: Министерство транспорта Российской Федерации Федеральное агентство воздушного транспорта (Росавиация) Земельный участок полностью расположен в границах зоны с реестровым номером 86:10-6.359 от 15.07.2020, ограничение использования земельного участка в пределах зоны: Ограничения использования объектов недвижимости и осуществления деятельности: 1) Запрещается размещать объекты, способствующие привлечению и массовому скоплению птиц: звероводческие фермы, скотобойни; подсобные хозяйства (свинарники, коровники, птицефермы, зверофермы, рыбные пруды); места концентрированных выбросов пищевых отходов, свалки пищевых отходов; новые водоемы, реки, болота; скотомогильники; мусоросжигательные и мусороперерабатывающие заводы, объекты сортировки мусора; 2) Запрещается осуществлять деятельность, способствующую привлечению и массовому скоплению птиц: вспашка и перепахивание сельскохозяйственных полей с зерновыми культурами в дневное время; допущение</p> | |
| Сведения о том, что земельный участок полностью расположен в границах зоны с особыми условиями использования территории, территории объекта культурного наследия, публичного сервитута: | | <p>произрастание высокой береговой и прибрежной растительности; выпас скота., вид/наименование: Шестая подзона приаэродромной территории аэродрома Сургут, тип: Охранная зона транспорта, дата решения: 11.02.2020, номер решения: № 151-П, наименование ОГВ/ОМСУ: Министерство транспорта Российской Федерации Федеральное агентство воздушного транспорта (Росавиация)</p> | |



ДОКУМЕНТ ПОДПИСАН
ЭЛЕКТРОННОЙ ПОДПИСЬЮ

Сертификат: 83997148184797998005552191040001978443
Владелец: ПУБЛИЧНО-ПРАВОВАЯ КОМПАНИЯ
РОСКАДАСТР
Действителен: с 24.12.2025 по 19.03.2027

полное наименование должности

инициалы, фамилия

| Земельный участок | | | |
|---|---------------------------|--------------------|--------------------------|
| вид объекта недвижимости | | | |
| Лист № 5 раздела 1 | Всего листов раздела 1: 7 | Всего разделов: 7 | Всего листов выписки: 19 |
| 11.02.2026г. № КУВИ-001/2026-17828118 | | | |
| Кадастровый номер: | | 86:10:0101015:76 | |
| Сведения о том, что земельный участок расположен в границах особой экономической зоны, территории опережающего развития, зоны территориального развития в Российской Федерации, игровой зоны: | | данные отсутствуют | |
| Сведения о том, что земельный участок расположен в границах особо охраняемой природной территории, Байкальской природной территории и ее экологических зон, лесопарковом зеленом поясе, охотничьего угодья, лесничества: | | данные отсутствуют | |
| Сведения о расположении земельного участка и (или) расположенного на нем объекта недвижимости в границах территории, в отношении которой принято решение о резервировании земель для государственных или муниципальных нужд: | | данные отсутствуют | |
| Сведения о результатах проведения государственного земельного надзора: | | данные отсутствуют | |
| Сведения о расположении земельного участка в границах территории, в отношении которой утвержден проект межевания территории: | | данные отсутствуют | |
| Условный номер земельного участка: | | данные отсутствуют | |
| Сведения о принятии акта и (или) заключении договора, предусматривающих предоставление в соответствии с земельным законодательством исполнительным органом государственным органом власти или органом местного самоуправления, находящегося в государственной или муниципальной собственности земельного участка для строительства наемного дома социального использования или наемного дома коммерческого использования: | | данные отсутствуют | |
| Сведения о том, что земельный участок или земельные участки образованы на основании решения об изъятии земельного участка и (или) расположенного на нем объекта недвижимости для государственных или муниципальных нужд: | | данные отсутствуют | |
| Сведения о том, что земельный участок образован из земель или земельного участка, государственная собственность на которые не разграничена: | | данные отсутствуют | |



ДОКУМЕНТ ПОДПИСАН
ЭЛЕКТРОННОЙ ПОДПИСЬЮ

Сертификат: 83997148184797998005552191040001978443
Владелец: ПУБЛИЧНО-ПРАВОВАЯ КОМПАНИЯ
РОСКАДАСТР
Действителен: с 24.12.2025 по 19.03.2027

полное наименование должности

инициалы, фамилия

| | | | |
|---|---------------------------|---|--------------------------|
| Земельный участок | | | |
| вид объекта недвижимости | | | |
| Лист № 6 раздела 1 | Всего листов раздела 1: 7 | Всего разделов: 7 | Всего листов выписки: 19 |
| 11.02.2026г. № КУВИ-001/2026-17828118 | | | |
| Кадастровый номер: | | 86:10:0101015:76 | |
| Сведения о наличии земельного спора о местоположении границ земельных участков: | | данные отсутствуют | |
| Статус записи об объекте недвижимости: | | Сведения об объекте недвижимости имеют статус "актуальные" | |
| Особые отметки: | | <p>Сведения об ограничениях права на объект недвижимости, обременениях данного объекта, не зарегистрированных в реестре прав, ограничений прав и обременений недвижимого имущества: вид ограничения (обременения): ограничения прав на земельный участок, предусмотренные статьей 56 Земельного кодекса Российской Федерации; срок действия: с 29.01.2021; реквизиты документа-основания: приказ Об установлении границ и режимов зон санитарной охраны водозабора "8-го и 8-А промузла" СГМУП "Горводоканал" от 25.10.2012 № 473-п выдан: Департамент природных ресурсов и несырьевого сектора экономики Ханты-Мансийского автономного округа-Югры . вид ограничения (обременения): ограничения прав на земельный участок, предусмотренные статьей 56 Земельного кодекса Российской Федерации; срок действия: с 19.05.2021; реквизиты документа-основания: приказ об установлении приаэродромной территории аэродрома Сургут от 11.02.2020 № № 151-П выдан: Министерство транспорта Российской Федерации Федеральное агентство воздушного транспорта (Росавиация). вид ограничения (обременения): ограничения прав на земельный участок, предусмотренные статьей 56 Земельного кодекса Российской Федерации; срок действия: с 28.01.2022; реквизиты документа-основания: приказ об установлении границ и режимов зон санитарной охраны водозаборных скважин 9-го промузла в городе Сургуте от 09.03.2010 № № 4 выдан: Департамент по нефти, газу и минеральным ресурсам Ханты-Мансийского автономного округа-Югры. вид ограничения (обременения): ограничения прав на земельный участок, предусмотренные статьей 56 Земельного кодекса Российской Федерации; срок действия: с 25.10.2023; реквизиты документа-основания: приказ об установлении приаэродромной территории аэродрома Сургут от 11.02.2020 № № 151-П выдан: Министерство транспорта Российской Федерации Федеральное агентство воздушного транспорта (Росавиация). вид ограничения (обременения): ограничения прав на земельный участок, предусмотренные статьей 56 Земельного кодекса Российской Федерации; срок действия: с 16.03.2024; реквизиты документа-основания: приказ об установлении приаэродромной территории аэродрома Сургут от 11.02.2020 № № 151-П выдан: Министерство транспорта Российской Федерации Федеральное агентство воздушного транспорта (Росавиация) . вид ограничения (обременения): ограничения прав на земельный участок, предусмотренные статьей 56 Земельного кодекса Российской Федерации; срок действия: с 29.03.2024; реквизиты документа-основания: приказ об установлении приаэродромной территории</p> | |



ДОКУМЕНТ ПОДПИСАН
ЭЛЕКТРОННОЙ ПОДПИСЬЮ

Сертификат: 83997148184797998005552191040001978443
Владелец: ПУБЛИЧНО-ПРАВОВАЯ КОМПАНИЯ
РОСКАДАСТР
Действителен: с 24.12.2025 по 19.03.2027

полное наименование должности

инициалы, фамилия

| | | | |
|---------------------------------------|---------------------------|---|--------------------------|
| Земельный участок | | | |
| вид объекта недвижимости | | | |
| Лист № 7 раздела 1 | Всего листов раздела 1: 7 | Всего разделов: 7 | Всего листов выписки: 19 |
| 11.02.2026г. № КУВИ-001/2026-17828118 | | | |
| Кадастровый номер: | | 86:10:0101015:76 | |
| | | аэродрома Сургут от 11.02.2020 № № 151-П выдан: Министерство транспорта Российской Федерации Федеральное агенство воздушного транспорта (Росавиация). вид ограничения (обременения): ограничения прав на земельный участок, предусмотренные статьей 56 Земельного кодекса Российской Федерации; срок действия: с 24.07.2024; реквизиты документа-основания: приказ об установлении приаэродромной территории аэродрома Сургут от 11.02.2020 № № 151-П выдан: Министерство транспорта Российской Федерации Федеральное агенство воздушного транспорта (Росавиация). Сведения, необходимые для заполнения раздела: 2 - Сведения о зарегистрированных правах, отсутствуют. | |
| Получатель выписки: | | Янсонс Ирина Владимировна, действующий(ая) на основании документа "" ДЕПАРТАМЕНТ АРХИТЕКТУРЫ И ГРАДОСТРОИТЕЛЬСТВА АДМИНИСТРАЦИИ ГОРОДА | |



ДОКУМЕНТ ПОДПИСАН
ЭЛЕКТРОННОЙ ПОДПИСЬЮ

Сертификат: 83997148184797998005552191040001978443
Владелец: ПУБЛИЧНО-ПРАВОВАЯ КОМПАНИЯ
РОСКАДАСТ
Действителен: с 24.12.2025 по 19.03.2027

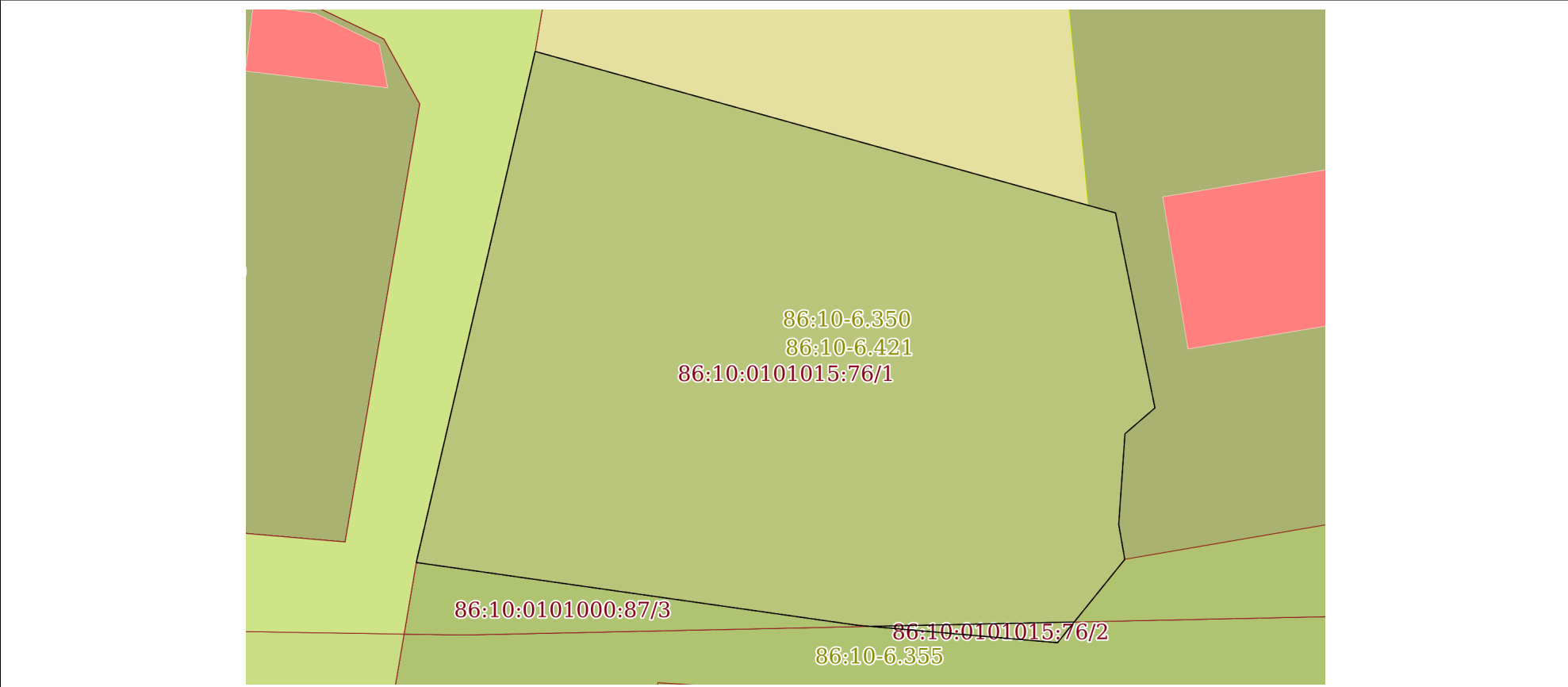
полное наименование должности

инициалы, фамилия

Выписка из Единого государственного реестра недвижимости об объекте недвижимости
Описание местоположения земельного участка

| | | | |
|---------------------------------------|---------------------------|-------------------|--------------------------|
| Земельный участок | | | |
| вид объекта недвижимости | | | |
| Лист № 1 раздела 3 | Всего листов раздела 3: 1 | Всего разделов: 7 | Всего листов выписки: 19 |
| 11.02.2026г. № КУВИ-001/2026-17828118 | | | |
| Кадастровый номер: | | 86:10:0101015:76 | |

План (чертеж, схема) земельного участка



Масштаб 1:500 Условные обозначения:

| | | | |
|-------------------------------|--|--|-------------------|
| полное наименование должности |  ДОКУМЕНТ ПОДПИСАН ЭЛЕКТРОННОЙ ПОДПИСЬЮ Сертификат: 83997148184797998005552191040001978443 Владелец: ПУБЛИЧНО-ПРАВОВАЯ КОМПАНИЯ РОСКАДАСТР Действителен: с 24.12.2025 по 19.03.2027 | | инициалы, фамилия |
| | | | |
| | | | |
| | | | |

Выписка из Единого государственного реестра недвижимости об объекте недвижимости
Описание местоположения земельного участка

| | | | |
|---------------------------------------|-----------------------------|-------------------|--------------------------|
| Земельный участок | | | |
| вид объекта недвижимости | | | |
| Лист № 1 раздела 3.1 | Всего листов раздела 3.1: 1 | Всего разделов: 7 | Всего листов выписки: 19 |
| 11.02.2026г. № КУВИ-001/2026-17828118 | | | |
| Кадастровый номер: | | 86:10:0101015:76 | |

| Описание местоположения границ земельного участка | | | | | | | |
|---|-------------|----------|-------------------|------------------------------|-----------------------------------|---|---|
| № п/п | Номер точки | | Дирекционный угол | Горизонтальное проложение, м | Описание закрепления на местности | Кадастровые номера смежных участков | Сведения об адресах правообладателей смежных земельных участков |
| | начальная | конечная | | | | | |
| 1 | 2 | 3 | 4 | 5 | 6 | 7 | 8 |
| 1 | 1.1.1 | 1.1.2 | 13°5.9` | 44.34 | данные отсутствуют | 86:10:0101015:299(1) | данные отсутствуют |
| 2 | 1.1.2 | 1.1.3 | 105°33.5` | 48.51 | данные отсутствуют | данные отсутствуют | данные отсутствуют |
| 3 | 1.1.3 | 1.1.4 | 105°29.2` | 2.4 | данные отсутствуют | 86:10:0101015:53(1) | данные отсутствуют |
| 4 | 1.1.4 | 1.1.5 | 168°34.6` | 16.81 | данные отсутствуют | 86:10:0101015:53(1) | данные отсутствуют |
| 5 | 1.1.5 | 1.1.6 | 229°15.0` | 3.34 | данные отсутствуют | 86:10:0101015:53(1) | данные отсутствуют |
| 6 | 1.1.6 | 1.1.7 | 183°57.5` | 7.68 | данные отсутствуют | 86:10:0101015:53(1) | данные отсутствуют |
| 7 | 1.1.7 | 1.1.8 | 170°13.4` | 3 | данные отсутствуют | 86:10:0101015:53(1) | данные отсутствуют |
| 8 | 1.1.8 | 1.1.9 | 218°53.8` | 9.05 | данные отсутствуют | 86:10:0101015:43, 86:10:0000000:22569(1) | данные отсутствуют |
| 9 | 1.1.9 | 1.1.10 | 274°58.8` | 16.93 | данные отсутствуют | 86:10:0101015:43, 86:10:0000000:22569(1) | данные отсутствуют |
| 10 | 1.1.10 | 1.1.1 | 278°5.9` | 37.7 | данные отсутствуют | 86:10:0101015:43, 86:10:0000000:22569(1) | данные отсутствуют |

ДОКУМЕНТ ПОДПИСАН
ЭЛЕКТРОННОЙ ПОДПИСЬЮ

Сертификат: 83997148184797998005552191040001978443

Владелец: ПУБЛИЧНО-ПРАВОВАЯ КОМПАНИЯ
РОСКАДАСТР

Действителен: с 24.12.2025 по 19.03.2027

полное наименование должности

инициалы, фамилия

Выписка из Единого государственного реестра недвижимости об объекте недвижимости
Описание местоположения земельного участка

| | | | |
|---------------------------------------|-----------------------------|-------------------|--------------------------|
| Земельный участок | | | |
| вид объекта недвижимости | | | |
| Лист № 1 раздела 3.2 | Всего листов раздела 3.2: 1 | Всего разделов: 7 | Всего листов выписки: 19 |
| 11.02.2026г. № КУВИ-001/2026-17828118 | | | |
| Кадастровый номер: | | 86:10:0101015:76 | |

| | | | | |
|--|---------------|------------|-----------------------------------|---|
| Сведения о характерных точках границы земельного участка | | | | |
| Система координат МСК86 Зона 3 | | | | |
| Номер точки | Координаты, м | | Описание закрепления на местности | Средняя квадратичная погрешность определения координат характерных точек границ земельного участка, м |
| | X | Y | | |
| 1 | 2 | 3 | 4 | 5 |
| 1 | 986972.7 | 3572812.56 | - | - |
| 2 | 987015.89 | 3572822.61 | - | - |
| 3 | 987002.88 | 3572869.34 | - | 0.3 |
| 4 | 987002.24 | 3572871.65 | - | 0.3 |
| 5 | 986985.76 | 3572874.98 | - | - |
| 6 | 986983.58 | 3572872.45 | - | 0.3 |
| 7 | 986975.92 | 3572871.92 | - | 0.3 |
| 8 | 986972.96 | 3572872.43 | - | - |
| 9 | 986965.92 | 3572866.75 | - | - |
| 10 | 986967.39 | 3572849.88 | - | - |
| 1 | 986972.7 | 3572812.56 | - | - |

| | | |
|-------------------------------|---|-------------------|
| полное наименование должности | <div><div>ДОКУМЕНТ ПОДПИСАН ЭЛЕКТРОННОЙ ПОДПИСЬЮ</div><div>Сертификат: 83997148184797998005552191040001978443 Владелец: ПУБЛИЧНО-ПРАВОВАЯ КОМПАНИЯ РОСКАДАСТР Действителен: с 24.12.2025 по 19.03.2027</div></div> | инициалы, фамилия |
| | | |
| | | |

Выписка из Единого государственного реестра недвижимости об объекте недвижимости
Сведения о частях земельного участка

| | | | |
|---|---------------------------|---|--------------------------|
| Земельный участок | | | |
| вид объекта недвижимости | | | |
| Лист № 1 раздела 4 | Всего листов раздела 4: 2 | Всего разделов: 7 | Всего листов выписки: 19 |
| 11.02.2026г. № КУВИ-001/2026-17828118 | | | |
| Кадастровый номер: | | 86:10:0101015:76 | |
| План (чертеж, схема) части земельного участка | | Учетный номер части: 86:10:0101015:76/1 | |
| | | | |
| Масштаб 1:500 | | Условные обозначения: | |

| | | | |
|--|--|--|--|
| полное наименование должности | | ДОКУМЕНТ ПОДПИСАН | |
| | | ЭЛЕКТРОННОЙ ПОДПИСЬЮ | |
| | | Сертификат: 83997148184797998005552191040001978443 | |
| | | Владелец: ПУБЛИЧНО-ПРАВОВАЯ КОМПАНИЯ | |
| РОСКАДАСТР | | инициалы, фамилия | |
| Действителен: с 24.12.2025 по 19.03.2027 | | | |

| | | | |
|---|---------------------------|---|--------------------------|
| Земельный участок | | | |
| вид объекта недвижимости | | | |
| Лист № 2 раздела 4 | Всего листов раздела 4: 2 | Всего разделов: 7 | Всего листов выписки: 19 |
| 11.02.2026г. № КУВИ-001/2026-17828118 | | | |
| Кадастровый номер: | | 86:10:0101015:76 | |
| План (чертеж, схема) части земельного участка | | Учетный номер части: 86:10:0101015:76/2 | |
|  | | | |
| Масштаб 1:200 | Условные обозначения: | | |

| | | | |
|-------------------------------|---|--|--|
| полное наименование должности |  | ДОКУМЕНТ ПОДПИСАН | |
| | | ЭЛЕКТРОННОЙ ПОДПИСЬЮ | |
| | | Сертификат: 83997148184797998005552191040001978443 | |
| | | Владелец: ПУБЛИЧНО-ПРАВОВАЯ КОМПАНИЯ РОСКАДАСТР Действителен: с 24.12.2025 по 19.03.2027 | |
| | | инициалы, фамилия | |

Выписка из Единого государственного реестра недвижимости об объекте недвижимости
Сведения о частях земельного участка

| Земельный участок | | | |
|---------------------------------------|-----------------------------|--|--------------------------|
| вид объекта недвижимости | | | |
| Лист № 1 раздела 4.1 | Всего листов раздела 4.1: 5 | Всего разделов: 7 | Всего листов выписки: 19 |
| 11.02.2026г. № КУВИ-001/2026-17828118 | | | |
| Кадастровый номер: | | 86:10:0101015:76 | |
| Учетный номер части | Площадь, м2 | Содержание ограничения в использовании или ограничения права на объект недвижимости или обременения объекта недвижимости | |
| 1 | 2 | 3 | |
| 86:10:0101015:76/1 | 2243 | вид ограничения (обременения): ограничения прав на земельный участок, предусмотренные статьей 56 Земельного кодекса Российской Федерации; Срок действия: не установлен; реквизиты документа-основания: приказ об установлении приаэродромной территории аэродрома Сургут от 11.02.2020 № № 151-П выдан: Министерство транспорта Российской Федерации Федеральное агенство воздушного транспорта (Росавиация); Содержание ограничения (обременения): 1) Ограничения определяются в зависимости от местоположения объекта; 2) Высота объектов не должна превышать максимальную абсолютную отметку верха в диапазоне Н=105.00 м-110.00 м в Балтийской системе высот 1977 г.; 3) Запрещается размещать иные радиопередающие средства (объекты), работающие в диапазоне частот 0,190 МГц-1,750 МГц, 75 МГц, 3 МГц-300 МГц, 118 МГц-137 МГц, 2000 МГц-4000 МГц, 1030 МГц, 1090 МГц, 108 МГц-117,975 МГц, 962 МГц-1213 МГц, 329 МГц-335 МГц; 4) Размещение новых и реконструкция существующих объектов / сооружений допускается при наличии документов, подтверждающих отсутствие влияния объекта на безопасность полетов и на работу средств радиотехнического обеспечения полетов и авиационной электросвязи.; Реестровый номер границы: 86:10-6.350; Вид объекта реестра границ: Зона с особыми условиями использования территории; Вид зоны по документу: Четвертая подзона приаэродромной территории аэродрома Сургут часть 10 (сектор 12); Тип зоны: Охранная зона транспорта | |
| 86:10:0101015:76/2 | 15 | вид ограничения (обременения): ограничения прав на земельный участок, предусмотренные статьей 56 Земельного кодекса Российской Федерации; Срок действия: не установлен; реквизиты документа-основания: приказ об установлении приаэродромной территории аэродрома Сургут от 11.02.2020 № № 151-П выдан: Министерство транспорта Российской Федерации Федеральное агенство воздушного транспорта (Росавиация); Содержание ограничения (обременения): 1) Ограничения определяются в зависимости от местоположения объекта; 2) Высота объектов не должна превышать максимальную абсолютную отметку верха в диапазоне Н=110.00 м-116.40 м в Балтийской системе высот 1977 г.; 3) Запрещается размещать иные радиопередающие средства (объекты), работающие в диапазоне частот 0,190 МГц-1,750 МГц, 75 МГц, 3 МГц-300 МГц, 118 МГц-137 МГц, 2000 МГц-4000 МГц, 1030 МГц, 1090 МГц, 108 МГц-117,975 МГц, 962 МГц-1213 МГц, 329 МГц-335 МГц; 4) Размещение новых и реконструкция существующих объектов / сооружений допускается при наличии документов, подтверждающих отсутствие влияния объекта на безопасность полетов и на работу средств радиотехнического обеспечения полетов и авиационной электросвязи.; Реестровый номер границы: 86:10-6.355; Вид объекта реестра границ: Зона с особыми условиями | |



ДОКУМЕНТ ПОДПИСАН
ЭЛЕКТРОННОЙ ПОДПИСЬЮ

Сертификат: 83997148184797998005552191040001978443

Владелец: ПУБЛИЧНО-ПРАВОВАЯ КОМПАНИЯ

РОСКАДАСТР


Действителен: с 24.12.2025 по 19.03.2027

полное наименование должности

инициалы, фамилия

| | | | |
|---------------------------------------|-----------------------------|-------------------|--------------------------|
| Земельный участок | | | |
| вид объекта недвижимости | | | |
| Лист № 2 раздела 4.1 | Всего листов раздела 4.1: 5 | Всего разделов: 7 | Всего листов выписки: 19 |
| 11.02.2026г. № КУВИ-001/2026-17828118 | | | |
| Кадастровый номер: | | 86:10:0101015:76 | |

| | | |
|------|--|---|
| | | использования территории; Вид зоны по документу: Четвертая подзона приаэродромной территории аэродрома Сургут часть 9 (сектор 11); Тип зоны: Охранная зона транспорта |
| Весь | | <p>вид ограничения (обременения): ограничения прав на земельный участок, предусмотренные статьей 56 Земельного кодекса Российской Федерации; Срок действия: не установлен; реквизиты документа-основания: приказ Об установлении границ и режимов зон санитарной охраны водозабора "8-го и 8-А промузла" СГМУП "Горводоканал" от 25.10.2012 № 473-п выдан: Департамент природных ресурсов и несырьевого сектора экономики Ханты-Мансийского автономного округа-Югры ; Содержание ограничения (обременения): Зона санитарной охраны источников водоснабжения и водопроводов питьевого назначения установлена в соответствии с СанПиН 2.1.4.1110-02, утвержденным Постановлением Главного государственного санитарного врача РФ от 14.03.2002 г. № 10 «О введении в действие санитарных правил и норм "Зоны санитарной охраны источников водоснабжения и водопроводов питьевого назначения. СанПиН 2.1.4.1110-02». В зоне санитарной охраны третьего пояса: Выявление, тампонирувание или восстановление всех старых, бездействующих, дефектных или неправильно эксплуатируемых скважин, представляющих опасность в части возможности загрязнения водоносных горизонтов. Бурение новых скважин и новое строительство, связанное с нарушением почвенного покрова, производится при обязательном согласовании с центром государственного санитарно - эпидемиологического надзора. Запрещение закачки отработанных вод в подземные горизонты, подземного складирования твердых отходов и разработки недр земли. Запрещение размещения складов горюче - смазочных материалов, ядохимикатов и минеральных удобрений, накопителей промстоков, шламохранилищ и других объектов, обуславливающих опасность химического загрязнения подземных вод. Размещение таких объектов допускается в пределах третьего пояса ЗСО только при использовании защищенных подземных вод, при условии выполнения специальных мероприятий по защите водоносного горизонта от загрязнения при наличии санитарно - эпидемиологического заключения центра государственного санитарно - эпидемиологического надзора, выданного с учетом заключения органов геологического контроля. Своевременное выполнение необходимых мероприятий по санитарной охране поверхностных вод, имеющих непосредственную гидрологическую связь с используемым водоносным горизонтом, в соответствии с гигиеническими требованиями к охране поверхностных вод. Недопущение отведения сточных вод в зоне водосбора источника водоснабжения, включая его притоки, не отвечающих гигиеническим требованиям к охране поверхностных вод. Все работы, в том числе добыча песка, гравия, донноуглубительные, в пределах акватории ЗСО допускаются по согласованию с центром государственного санитарно - эпидемиологического надзора лишь при обосновании гидрологическими расчетами отсутствия ухудшения качества воды в створе водозабора. Использование химических методов борьбы с эвтрофикацией водоемов допускается при условии применения препаратов, имеющих положительное санитарно - эпидемиологическое заключение государственной санитарно - эпидемиологической службы Российской Федерации. При наличии судоходства необходимо оборудование судов, дебаркадеров и брандвахт устройствами для сбора фановых и подсланевых вод и твердых отходов;</p> |

| | | | | |
|-------------------------------|--|-------------------|--|--|
| полное наименование должности | <div><div></div><div>ДОКУМЕНТ ПОДПИСАН ЭЛЕКТРОННОЙ ПОДПИСЬЮ</div><div>Сертификат: 83997148184797998005552191040001978443</div><div>Владелец: ПУБЛИЧНО-ПРАВОВАЯ КОМПАНИЯ</div><div>РОСКАДАСТР</div><div>Действителен: с 24.12.2025 по 19.03.2027</div></div> | | | |
| | | | | |
| | | | | |
| | | | | |
| | | | | |
| | | инициалы, фамилия | | |

| | | | |
|---------------------------------------|-----------------------------|---|--------------------------|
| Земельный участок | | | |
| вид объекта недвижимости | | | |
| Лист № 3 раздела 4.1 | Всего листов раздела 4.1: 5 | Всего разделов: 7 | Всего листов выписки: 19 |
| 11.02.2026г. № КУВИ-001/2026-17828118 | | | |
| Кадастровый номер: | | 86:10:0101015:76 | |
| | | оборудование на пристанях сливных станций и приемников для сбора твердых отходов. Срок установления зоны: бессрочно.; Реестровый номер границы: 86:10-6.421; Вид объекта реестра границ: Зона с особыми условиями использования территории; Вид зоны по документу: ЗСО 3-го пояса водозабора "8-го и 8-А промузла" СГМУП «ГВК»; Тип зоны: Зона санитарной охраны источников водоснабжения и водопроводов питьевого назначения; Номер: б/н | |
| | Весь | вид ограничения (обременения): ограничения прав на земельный участок, предусмотренные статьей 56 Земельного кодекса Российской Федерации; Срок действия: не установлен; реквизиты документа-основания: приказ об установлении границ и режимов зон санитарной охраны водозаборных скважин 9-го промузла в городе Сургуте от 09.03.2010 № № 4 выдан: Департамент по нефти, газу и минеральным ресурсам Ханты-Мансийского автономного округа-Югры; Содержание ограничения (обременения): В зонах санитарной охраны третьего пояса проводятся мероприятия: 1)выявление, тампонирующее или восстановление всех старых, бездействующих, дефектных или неправильно эксплуатируемых скважин, представляющих опасность в части возможности загрязнения водоносных горизонтов; 2)бурение новых скважин и новое строительство, связанное с нарушением почвенного покрова, производится при обязательном согласовании с центром государственного санитарно - эпидемиологического надзора; 3)запрещение закачки отработанных вод в подземные горизонты, подземного складирования твердых отходов и разработки недр земли; 4)запрещение размещения складов горюче - смазочных материалов, ядохимикатов и минеральных удобрений, накопителей промстоков, шламохранилищ и других объектов, обуславливающих опасность химического загрязнения подземных вод; размещение таких объектов допускается в пределах третьего пояса ЗСО только при использовании защищенных подземных вод, при условии выполнения специальных мероприятий по защите водоносного горизонта от загрязнения при наличии санитарно - эпидемиологического заключения центра государственного санитарно - эпидемиологического надзора, выданного с учетом заключения органов геологического контроля; 5)своевременное выполнение необходимых мероприятий по санитарной охране поверхностных вод, имеющих непосредственную гидрологическую связь с используемым водоносным горизонтом, в соответствии с гигиеническими требованиями к охране поверхностных вод, согласно Постановления Министерства Здравоохранения Российской Федерации от 14.03.2002 г. №10 " О введении в действие санитарных правил и норм "Зоны санитарной охраны источников водоснабжения и водопроводов питьевого назначения"; Реестровый номер границы: 86:10-6.431; Вид объекта реестра границ: Зона с особыми условиями использования территории; Вид зоны по документу: ЗСО 3-го пояса водозаборных скважин "9-го промузла" СГМУП «ГВК»; Тип зоны: Зона санитарной охраны источников водоснабжения и водопроводов питьевого назначения; Номер: б/н | |
| | Весь | вид ограничения (обременения): ограничения прав на земельный участок, предусмотренные статьей 56 Земельного кодекса Российской Федерации; Срок действия: не установлен; реквизиты документа-основания: приказ об установлении приаэродромной территории аэродрома Сургут от 11.02.2020 № № 151-П выдан: Министерство транспорта Российской Федерации Федеральное агентство воздушного транспорта (Росавиация) ; Содержание ограничения (обременения): При установлении | |



ДОКУМЕНТ ПОДПИСАН
ЭЛЕКТРОННОЙ ПОДПИСЬЮ

Сертификат: 83997148184797998005552191040001978443
Владелец: ПУБЛИЧНО-ПРАВОВАЯ КОМПАНИЯ
РОСКАДАСТР
Действителен: с 24.12.2025 по 19.03.2027

полное наименование должности

инициалы, фамилия

| | | | |
|--------------------------|-----------------------------|-------------------|--------------------------|
| Земельный участок | | | |
| вид объекта недвижимости | | | |
| Лист № 4 раздела 4.1 | Всего листов раздела 4.1: 5 | Всего разделов: 7 | Всего листов выписки: 19 |

11.02.2026г. № КУВИ-001/2026-17828118

Кадастровый номер:

86:10:0101015:76

| | | |
|--|------|--|
| | | <p>приаэродромной территории устанавливаются ограничения использования земельных участков и (или) расположенных на них объектов недвижимости и осуществления экономической и иной деятельности в соответствии с Решением об установлении приаэродромной территории аэродрома Сургут, принятым Приказом РОСАВИАЦИИ № 151-П от 11.02.2020 г. Срок установления ограничений бессрочный. В соответствии с п. 2 Правил выделения на ПТ подзон, утвержденных постановлением Правительства РФ от 02.12.2017 №1460. 1) Высота объектов не должна превышать максимальную абсолютную отметку верха Н=210.66 м в Балтийской системе высот 1977 г.; 2) Ограничения распространяются на новые и реконструируемые объекты/сооружения.; Реестровый номер границы: 86:10-6.380; Вид объекта реестра границ: Зона с особыми условиями использования территории; Вид зоны по документу: Третья подзона приаэродромной территории аэродрома Сургут часть 1 (сектор 1); Тип зоны: Охранная зона транспорта</p> |
| | Весь | <p>вид ограничения (обременения): ограничения прав на земельный участок, предусмотренные статьей 56 Земельного кодекса Российской Федерации; Срок действия: не установлен; реквизиты документа-основания: приказ об установлении приаэродромной территории аэродрома Сургут от 11.02.2020 № № 151-П выдан: Министерство транспорта Российской Федерации Федеральное агентство воздушного транспорта (Росавиация); Содержание ограничения (обременения): Ограничения использования объектов недвижимости и осуществления деятельности: 1) Запрещается размещать опасные производственные объекты, определенные ФЗ «О промышленной безопасности опасных производственных объектов», функционирование которых может повлиять на безопасность полетов воздушных судов; 2) Высота объекта и радиусы зон поражения при возникновении аварии на опасном производственном объекте не должны превышать абсолютную максимальную отметку верха 210.66 м в Балтийской системе высот 1977 года и допустимые абсолютные максимальные отметки верха, установленные в границах подзоны №3; 3) Ограничения распространяются на строящиеся (проектируемые) и реконструируемые опасные производственные объекты.; Реестровый номер границы: 86:10-6.366; Вид объекта реестра границ: Зона с особыми условиями использования территории; Вид зоны по документу: Пятая подзона приаэродромной территории аэродрома Сургут; Тип зоны: Охранная зона транспорта</p> |
| | Весь | <p>вид ограничения (обременения): ограничения прав на земельный участок, предусмотренные статьей 56 Земельного кодекса Российской Федерации; Срок действия: не установлен; реквизиты документа-основания: приказ об установлении приаэродромной территории аэродрома Сургут от 11.02.2020 № № 151-П выдан: Министерство транспорта Российской Федерации Федеральное агентство воздушного транспорта (Росавиация); Содержание ограничения (обременения): Ограничения использования объектов недвижимости и осуществления деятельности: 1) Запрещается размещать объекты, способствующие привлечению и массовому скоплению птиц: звероводческие фермы, скотобойни; подсобные хозяйства (свинарники, коровники, птицефермы, зверофермы, рыбные пруды); места концентрированных выбросов пищевых отходов, свалки пищевых отходов; новые водоемы, реки, болота; скотомогильники; мусоросжигательные и мусороперерабатывающие заводы, объекты сортировки мусора; 2) Запрещается осуществлять деятельность, способствующую привлечению и массовому скоплению птиц: вспашка и</p> |




ДОКУМЕНТ ПОДПИСАН
ЭЛЕКТРОННОЙ ПОДПИСЬЮ

Сертификат: 83997148184797998005552191040001978443
Владелец: ПУБЛИЧНО-ПРАВОВАЯ КОМПАНИЯ
РОСКАДАСТР
Действителен: с 24.12.2025 по 19.03.2027

полное наименование должности

инициалы, фамилия

| | | | |
|---------------------------------------|-----------------------------|--|--------------------------|
| Земельный участок | | | |
| вид объекта недвижимости | | | |
| Лист № 5 раздела 4.1 | Всего листов раздела 4.1: 5 | Всего разделов: 7 | Всего листов выписки: 19 |
| 11.02.2026г. № КУВИ-001/2026-17828118 | | | |
| Кадастровый номер: | | 86:10:0101015:76 | |
| | | перепаживание сельскохозяйственных полей с зерновыми культурами в дневное время; допущение произрастание высокой береговой и прибрежной растительности; выпас скота.; Реестровый номер границы: 86:10-6.359; Вид объекта реестра границ: Зона с особыми условиями использования территории; Вид зоны по документу: Шестая подзона приаэродромной территории аэродрома Сургут; Тип зоны: Охранная зона транспорта | |

| | | |
|-------------------------------|--|-------------------|
| полное наименование должности |  <p>ДОКУМЕНТ ПОДПИСАН ЭЛЕКТРОННОЙ ПОДПИСЬЮ</p> <p>Сертификат: 83997148184797998005552191040001978443</p> <p>Владелец: ПУБЛИЧНО-ПРАВОВАЯ КОМПАНИЯ РОСКАДАСТР</p> <p>Действителен: с 24.12.2025 по 19.03.2027</p> | инициалы, фамилия |
| | | |
| | | |

Выписка из Единого государственного реестра недвижимости об объекте недвижимости
Сведения о частях земельного участка

| | | | |
|---------------------------------------|-----------------------------|-------------------|--------------------------|
| Земельный участок | | | |
| вид объекта недвижимости | | | |
| Лист № 1 раздела 4.2 | Всего листов раздела 4.2: 2 | Всего разделов: 7 | Всего листов выписки: 19 |
| 11.02.2026г. № КУВИ-001/2026-17828118 | | | |
| Кадастровый номер: | | 86:10:0101015:76 | |

| | | | | |
|---|---------------|------------|-----------------------------------|---|
| Сведения о характерных точках границы части (частей) земельного участка | | | | |
| Учетный номер части: 86:10:0101015:76/1 | | | | |
| Система координат | | | | |
| Номер точки | Координаты, м | | Описание закрепления на местности | Средняя квадратичная погрешность определения координат характерных точек границ земельного участка, м |
| | X | Y | | |
| 1 | 2 | 3 | 4 | 5 |
| 1 | 986972.7 | 3572812.56 | - | - |
| 2 | 987015.89 | 3572822.61 | - | - |
| 3 | 987002.88 | 3572869.34 | - | - |
| 4 | 987002.24 | 3572871.65 | - | - |
| 5 | 986985.76 | 3572874.98 | - | - |
| 6 | 986983.58 | 3572872.45 | - | - |
| 7 | 986975.92 | 3572871.92 | - | - |
| 8 | 986972.96 | 3572872.43 | - | - |
| 9 | 986967.67 | 3572868.16 | - | - |
| 10 | 986967.3 | 3572850.9 | - | - |
| 11 | 986967.39 | 3572849.88 | - | - |
| 1 | 986972.7 | 3572812.56 | - | - |

| | | |
|-------------------------------|--|-------------------|
| полное наименование должности |  <div>ДОКУМЕНТ ПОДПИСАН ЭЛЕКТРОННОЙ ПОДПИСЬЮ</div> <div>Сертификат: 83997148184797998005552191040001978443 Владелец: ПУБЛИЧНО-ПРАВОВАЯ КОМПАНИЯ РОСКАДАСТР Действителен: с 24.12.2025 по 19.03.2027</div> | инициалы, фамилия |
| | | |
| | | |

| Земельный участок | | | | |
|---|-----------------------------|-------------------|-----------------------------------|---|
| вид объекта недвижимости | | | | |
| Лист № 2 раздела 4.2 | Всего листов раздела 4.2: 2 | Всего разделов: 7 | Всего листов выписки: 19 | |
| 11.02.2026г. № КУВИ-001/2026-17828118 | | | | |
| Кадастровый номер: | | 86:10:0101015:76 | | |
| Сведения о характерных точках границы части (частей) земельного участка | | | | |
| Учетный номер части: 86:10:0101015:76/2 | | | | |
| Система координат | | | | |
| Номер точки | Координаты, м | | Описание закрепления на местности | Средняя квадратичная погрешность определения координат характерных точек границ земельного участка, м |
| | X | Y | | |
| 1 | 2 | 3 | 4 | 5 |
| 1 | 986967.67 | 3572868.16 | - | - |
| 2 | 986965.92 | 3572866.75 | - | - |
| 3 | 986967.3 | 3572850.9 | - | - |
| 4 | 986967.67 | 3572868.16 | - | - |

| | | | |
|-------------------------------|---|---|--|
| полное наименование должности |  | ДОКУМЕНТ ПОДПИСАН ЭЛЕКТРОННОЙ ПОДПИСЬЮ | |
| | Сертификат: 83997148184797998005552191040001978443 | | |
| | Владелец: ПУБЛИЧНО-ПРАВОВАЯ КОМПАНИЯ | | |
| | РОСКАДАСТР Действителен: с 24.12.2025 по 19.03.2027 | | |
| | | инициалы, фамилия | |